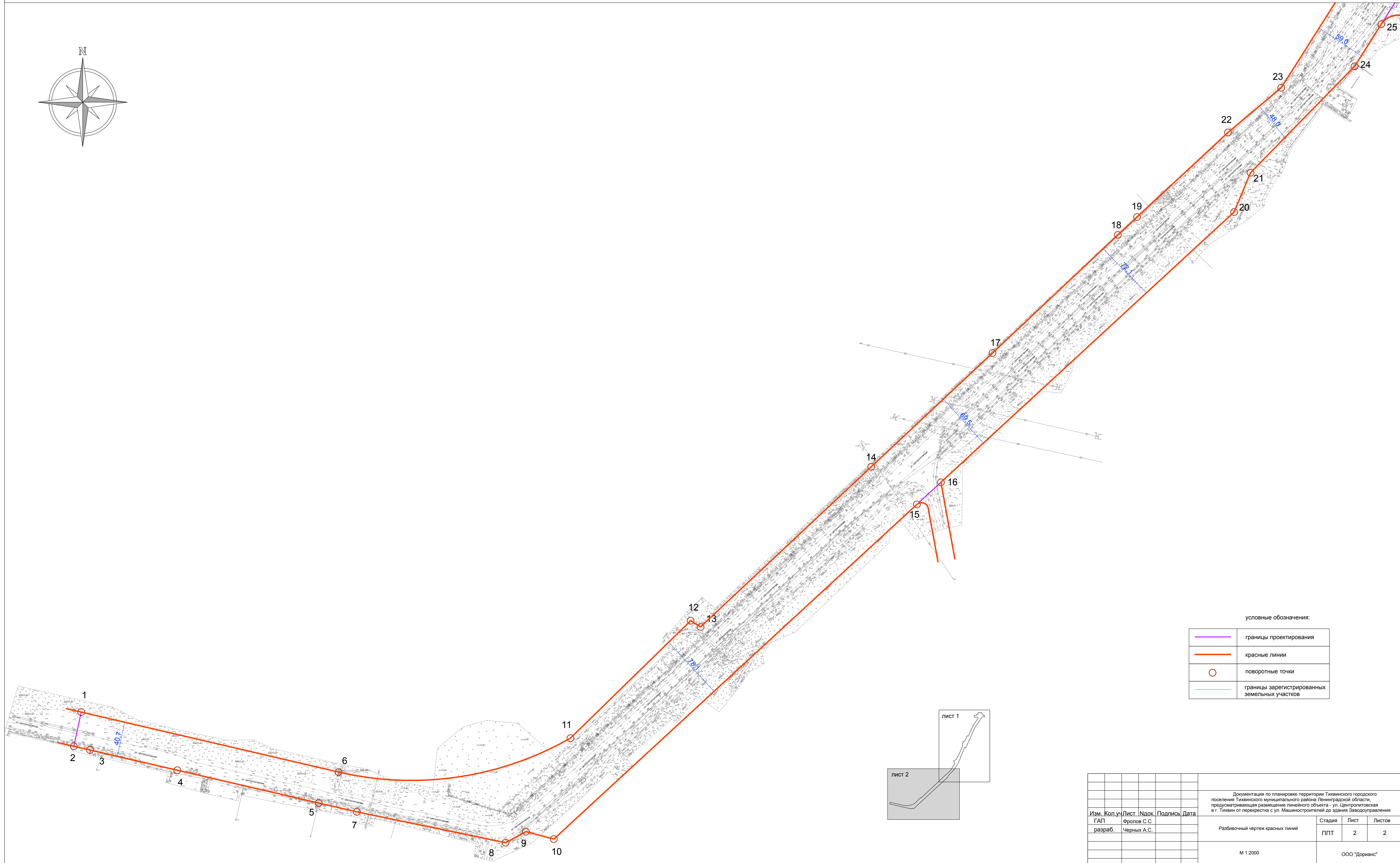
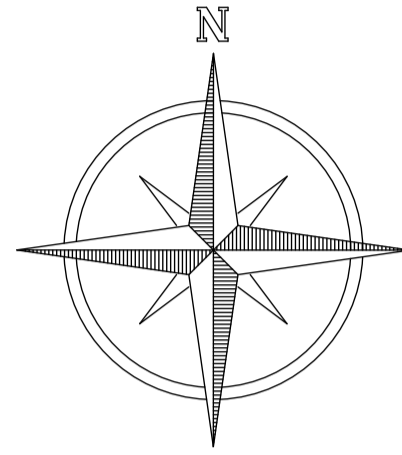


**Документация по планировке территории Тихвинского городского поселения Тихвинского муниципального района Ленинградской области, предусматривающая размещение линейного объекта - ул. Центролитовская в г. Тихвин от перекрестка с ул. Машиностроителей до здания Заводоуправления**

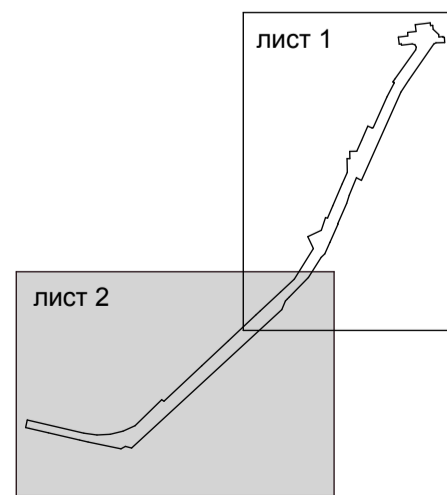
Проект планировки территории

**Разбивочный чертеж красных линий**



условные обозначения:

	границы проектирования
	красные линии
	поворотные точки
	границы зарегистрированных земельных участков



				Документация по планировке территории Тихвинского городского поселения Тихвинского муниципального района Ленинградской области, предусматривающая размещение линейного объекта - ул. Центролитовская в г. Тихвин от перекрестка с ул. Машиностроителей до здания Заводоуправления		
Изм.	Кол.уз.	Лист	Плоск.	Подпись	Дата	
разраб.				Фролов С.С. Черных А.С.		
				Разбивочный чертеж красных линий	Стадия	Лист
					ППТ	2
						Листов
						2
				М 1:2000	ООО "Доринанс"	